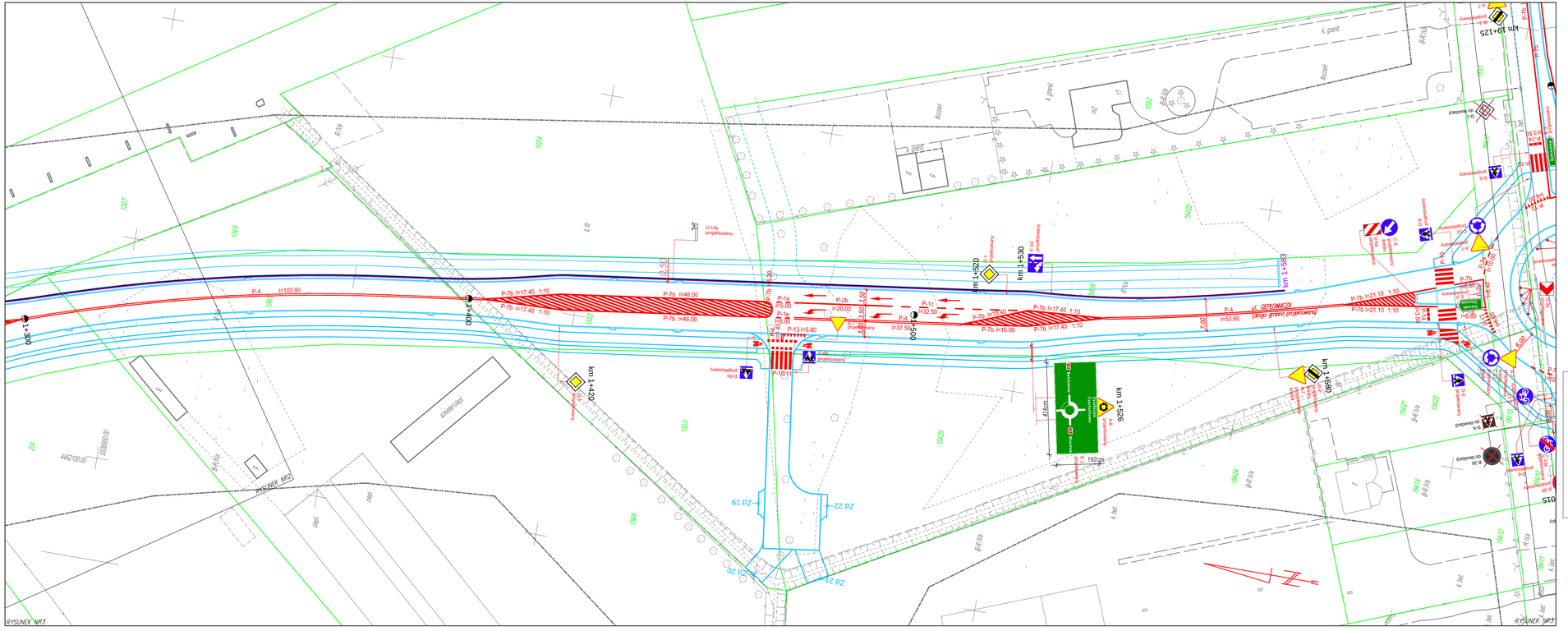


Oznakowanie poziome w ciągu drogi gminnej - strzałki

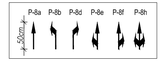


Oznakowanie pionowe w ciągu drogi gminnej

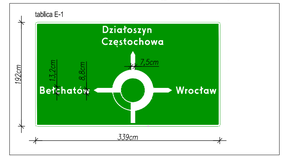


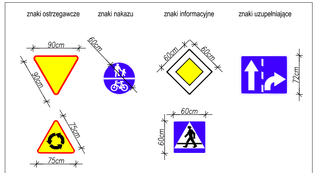


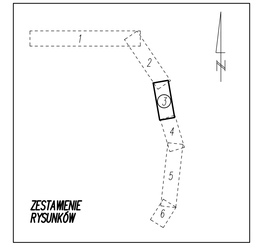


LEGENDA:

- PROJ. KRAWĘDZIE JEZDNI/CHODNIKA
- OZNAKOWANIE POZIOME PROJEKTOWANE
- PROJ. BARIERY U-14a (H1/W5)
- GRANICE DZIAŁEK

UWAGI:

Drogowskazy strzałowe zlokalizowane na wyspach rozdzielających ustawić na wysokości 30cm od nawierzchni. Wielkość liter na powyższych drogowskazach – 132mm.
Słupki drogowskazów strzałowych i tablic kierujących umieszczonych na wyspach rozdzielających zamontować w tulejach w celach łatwego demontażu, przy przejeździe pojazdu ponadnormatywnego.
Na azylach, wyspach rozdzielczych zastosować gniazda do montowania słupków do znaków.

| | | |
|---|---|---|
| MADAGO PRACOWNIA PROJEKTOWA | ul. Św. Barbary 26, 98-300 Wieluń | tel./fax. 43/8439341 tel. 506151165 tel. 506151166 |
| Stadium: stała organizacja ruchu | | |
| Adres inwestycji | Wieluń, ul. Ciepłownicza | |
| Obiekt | BUDOWA DROGI ZBIORCZEJ OD UL. SIERADZKIEJ DO UL. 18 STYCZNIA W WIELUNIU | |
| Inwestor | Gmina Wieluń, pl. K.Wielkiego 1, 98-300 Wieluń | |
| Nazwa rysunku | PROJEKT ORGANIZACJI RUCHU | |
| FUNKCJA | imię i nazwisko nr uprawnień, izba | podpis |
| Projektant Br.Drogowa | mgr inż. ADAM MORAWIAK upr. do proj. bez ogr. w spec. drogowej upr.projekt. LOD/0871/POOD/08 izba LOD/BD/8425/08 | |
| Skala 1:500 | Data opracowania 02.2017 | Nr rysunku OR/3 |